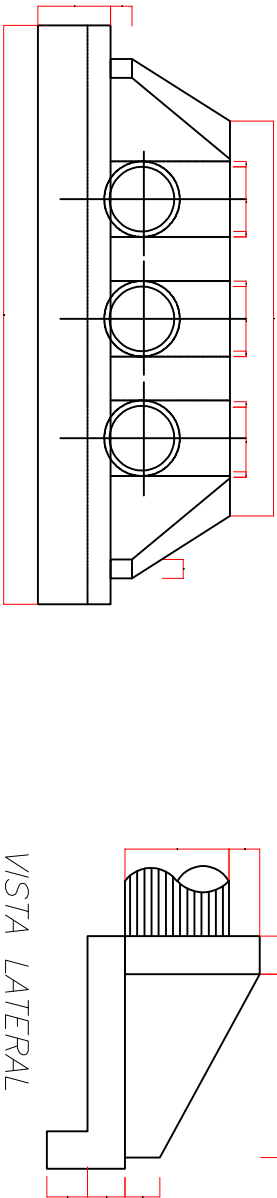
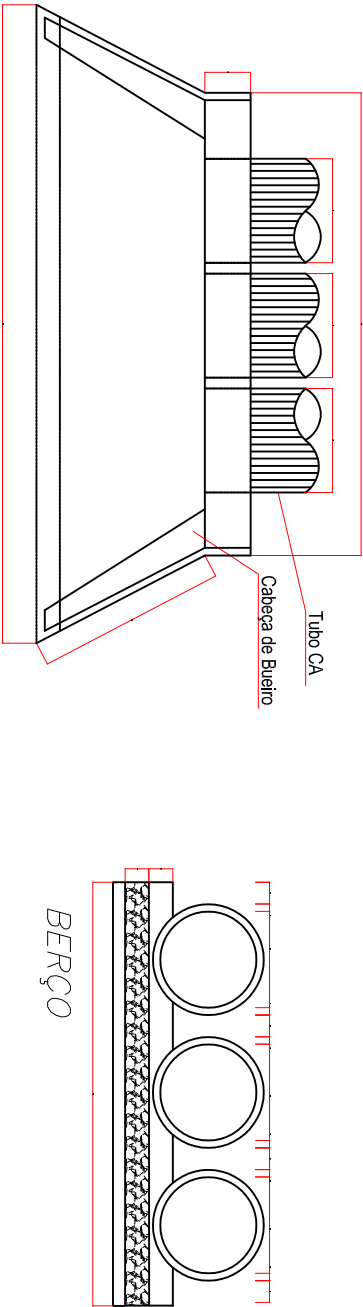




ORDEM	DESCRIÇÃO	COORDERNADA GPS/SAD-69
P1	BUEIRO - BTTC 1,00m (IMPLANTAR)	S 3°41'11.27" W 43°49'6.16"
P2	BUEIRO - BTTC 1,00m (IMPLANTAR)	S 3°43'17.09" W 43°48'50.34"


TRECHO.: DO POVOADO JOÃO DE DEUS ATÉ O POVOADO BARRAGEM.

BUEIRO TRIPLO TUBULAR DE CONCRETO
D = 100cm



LEGENDA :
CA-CONCRETO ARMADO CA-1/CA-2 (DE ACORDO COM O FABRICANTE)
CS-CONCRETO SIMPLES CHARGED- 1:3:3
OC-CONCRETO OCALADO CHARGED- 1:3 COM 70% PEDRA BRUA
SUB-BASE-PEDRA BRUA, TIPO "MATAÇÃO"

LOCALIZAÇÃO E DETALHE DE BUEIROS
SEM ESCALA

PROPRIETÁRIO: PREFEITURA MUNICIPAL DE VARGEM GRANDE-MA			
PROJETO: RECUPERAÇÃO DE ESTRADAS VICINAIS NO MUNICÍPIO DE VARGEM GRANDE - MA			
TÍTULO: LOCALIZAÇÃO E DETALHE DE BUEIRO	ESCALA: INDICADA	DATA: SET/2019	
FRANCHA: 05/17			

